

TÚ, QUE SABES QUE SANTIAGO ES META ESPIRITUAL...

...puedes obtener la Compostela navegando. Porque la Travesía Náutica Xacobeá es ruta de peregrinación. Te entregamos la **Credencial del Peregrino**, te la sellamos en cada puerto y te guiamos hasta la Catedral por tierra desde Portosín y desde Boiro.



Santiago es esa meta espiritual que buscan peregrinos de todo el mundo desde hace siglos. Es una ruta que tiene mucho de camino interior y el mar, con su inmensidad, predispone al recogimiento al alma de todos aquellos capaces de ver tras los bellos paisajes.

EMBÁRCATE EN LA TRAVESÍA NÁUTICA XACOBEOA Y CONSIGUE LA COMPOSTELA

RUTA DE PEREGRINACIÓN RECONOCIDA POR EL CABILDO DE LA CATEDRAL DE SANTIAGO



LA TRAVESÍA NÁUTICA XACOBEOA SOLO RECALA EN CLUBES NÁUTICOS CON Q DE CALIDAD TURÍSTICA, LOS MEJORES DE GALICIA



CREDENCIAL DEL PEREGRINO

Nombre: _____

Lugar de origen: _____

Inicia su peregrinación en: _____

El día: _____

Llega a Santiago de Compostela el día: _____

NORMAS aprobadas por el Cabildo de la Catedral de Santiago:

- 1 Esta Credencial del Peregrino es sólo para los peregrinos que realizan el Camino de Santiago por la ruta Travesía Náutica Xacobeá, con sentido cristiano, aunque sólo sea en actitud de búsqueda. La credencial tiene el objetivo de identificar al peregrino.
- 2 La *Compostela* se concede sólo a quien hace la peregrinación con sentido cristiano: *devotionis affectu, voti vel pietatis causa*, y sólo a los que llegan hasta la Tumba del Apóstol, haciendo, en el caso de la Travesía Náutica Xacobeá, uno de los siguientes recorridos:

A Salida desde Vigo (Real Club Náutico de Vigo) o Baiona (Monte Real Club de Yates de Baiona) y sellar en los siguientes puertos: Cangas (Real Club Náutico de Rodeira), Sanxenxo (Club Náutico de Portonovo y Real Club Náutico de Sanxenxo), San Vicente do Mar (Club Náutico de San Vicente do Mar) y Cabo de Cruz (Club Náutico de Boiro) y, desde este punto, se puede optar por dos posibilidades:

- 1 Subir por el río Ulla a Padrón o Pontecesures y continuar hasta Santiago de Compostela.
- 2 Seguir hasta Ribeira (Club Náutico Deportivo de Riveira), continuando hasta Portosín (Real Club Náutico de Portosín), tocar Noia y proseguir hasta Santiago de Compostela.

RUTAS DE LA TRAVESÍA NÁUTICA XACOBEOA

ESCOGE TU OPCIÓN PARA PEREGRINAR A COMPOSTELA.

Has de realizar un tramo marítimo y otro terrestre. Estas son las posibilidades:

- **DOS TRAVESÍAS MARÍTIMAS**, que has de realizar en embarcación a vela: Salida desde Real Club Náutico de Ribadeo, en el norte, o bien, Real Club Náutico de Vigo o Monte Real Club de Yates de Baiona, en el sur, y llegada al Real Club Náutico de Portosín o Club Náutico de Boiro.

TRAVESÍA NORTE:

Desde Ribadeo por mar hasta Portosín o Boiro + ruta terrestre hasta Santiago de Compostela:

Salida desde el R.C.N. de Ribadeo, con parada para sellar tu Credencial del Peregrino en el C.N. Ría de Ares, C.N. de Sada, R.C.N. de La Coruña y R.C.N. de Portosín. Desde aquí, podrás iniciar la ruta terrestre por Noia -o continuar por mar hasta el C.N.D. Riveira y C.N. de Boiro (en Cabo de Cruz).

TRAVESÍA SUR:

Desde Baiona o Vigo hasta Boiro o Portosín + ruta terrestre hasta Santiago de Compostela:

Salida desde el M.R.C.Y de Baiona o el R.C.N. de Vigo, con parada para sellar tu Credencial del Peregrino en el R.C.N de Rodeira (en Cangas), C.N. de Portonovo, R.C.N de Sanxenxo, C.N. de San Vicente do Mar (en O Grove) y C.N. de Boiro (en Cabo de Cruz). Desde aquí, podrás iniciar la ruta terrestre o continuar por mar hasta C.N.D de Riveira y R.C.N de Portosín.

Dos tramos terrestres hasta Santiago de Compostela, donde obtendrás tu Compostela en la Oficina del Peregrino (Rúa das Carretas 33).

- **DESDE PORTOSÍN**, pasando por Noia, hasta Santiago de Compostela.

- **DESDE CABO DE CRUZ (BOIRO)**, puedes seguir por tierra o remontar el río Ulla hasta Padrón o Pontecesures y continuar por tierra hasta Santiago de Compostela.

RECUERDA REALIZAR LOS ÚLTIMOS KILÓMETROS A PIE.

B Salida de Ribadeo (Real Club Náutico de Ribadeo), seguir hasta Ares (Club Náutico Ría de Ares), después Sada (Club Náutico de Sada) y A Coruña (Real Club Náutico de La Coruña) y seguir hasta Portosín (Real Club Náutico de Portosín) con dos variantes:

- 1 Seguir hasta tocar Noia, y continuar hasta Santiago de Compostela.
- 2 Seguir hasta Ribeira (Club Náutico Deportivo de Riveira), a continuación hasta Cabo de Cruz (Club Náutico de Boiro), subir por el río Ulla a Padrón o Pontecesures y continuar hasta Santiago de Compostela.

OFICINA DEL PEREGRINO

• Rúa Carretas 33
Santiago de Compostela
Tel.: 981 568 846



- 3 OPCIONES PARA TU TRAVESÍA

Pase Travesía Náutica Xacobeá

A TU RITMO, EN TU EMBARCACIÓN.

Es la opción para quienes disponen de embarcación propia. Con el **Pase Travesía Náutica Xacobeá** adquieres el derecho a descuentos en los amarres y otras ventajas. Puedes utilizarlo libremente durante un período de 6 meses.

ESTAS SON LAS CONDICIONES:

- Debes realizar cualquiera de las rutas marítimas indicadas, sellando tu Credencial del Peregrino en los Clubes Náuticos indicados.
- Debes realizar la travesía en un máximo de 6 meses, con preaviso de 48h al puerto seleccionado.
- El remonte del río Ulla debe hacerse en embarcaciones con características específicas; en el Club Náutico de Boiro te damos la opción de alquilar una.

- 3 OPCIONES PARA TU TRAVESÍA

Chárter Travesía Náutica Xacobeá

NOSOTROS PONEMOS LA EMBARCACIÓN.

Ponemos a tu disposición embarcaciones de alquiler, con y sin patrón, de distintas esloras. También te facilitamos la **Credencial del Peregrino**.

- 3 OPCIONES PARA TU TRAVESÍA

Travesía Náutica Xacobeá a la Carta

DISÉÑALA COMO QUIERAS.

Gestionamos todo lo que necesites para que diseñes tu experiencia de peregrino náutico como más te guste:

- Pase Travesía Náutica Xacobeá.
- Chárter Travesía Náutica Xacobeá.
- Embarcación para el remonte del Río Ulla desde Cabo de Cruz (Boiro).

• **Información y reservas:**
En todos los Clubes Náuticos participantes.
www.asnauga.com

...

- Entrega en Club Náutico de origen (Ribadeo, Vigo o Baiona) o en cualquiera de los Clubes adheridos de la Credencial del Peregrino. Recuerda solicitar una para cada viajero.
- Descuentos del 15% en todos los amarres.
- Descuentos adicionales en restaurantes y en servicios portuarios.*
- Descuentos en otros servicios.*
- Obsequio de bienvenida.*

* Consulta descuentos en nuestra web.

• **Información y reservas:**
En todos los Clubes Náuticos participantes.
www.asnauga.com

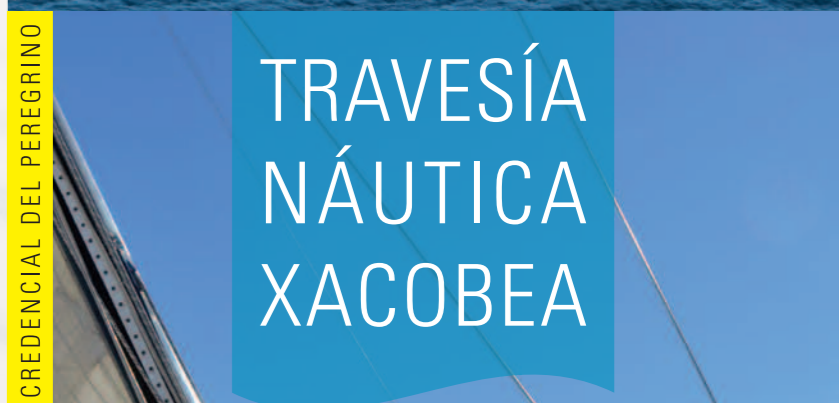
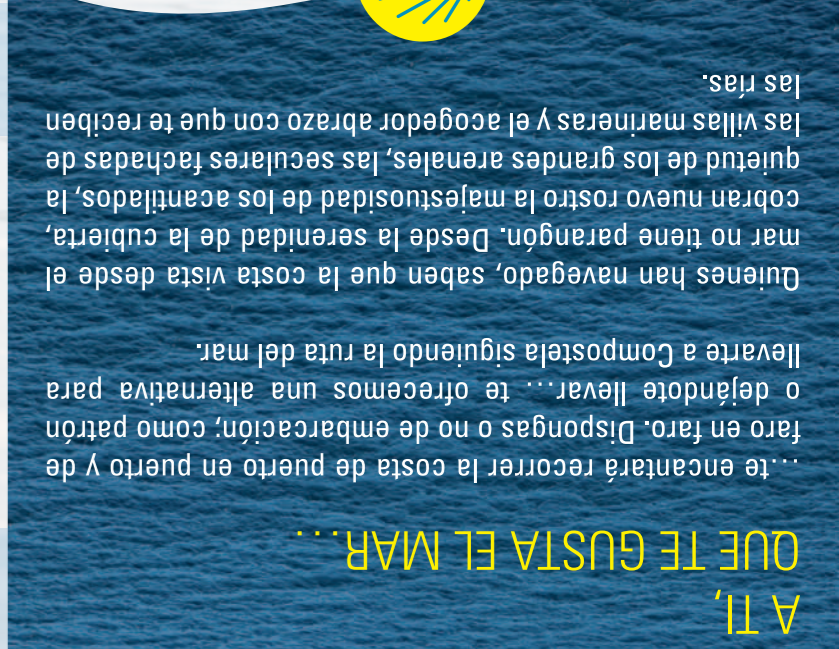
ESTAS SON LAS CONDICIONES:

- Contratación de una embarcación, con o sin patrón en Ribadeo o Vigo.
- Travesía marítima, con parada en los Clubes Náuticos indicados para sellar la Credencial del Peregrino.

• **Información y reservas:**
En todos los Clubes Náuticos participantes.
www.asnauga.com

...

- Alojamientos alternativos para todas las etapas.
- Servicio de traslado privado desde aeropuerto a puerto de inicio.
- Regreso desde Santiago al puerto o punto que desees.
- Desplazamientos de largo recorrido.
- Programa de estancia en Santiago, con selección de visitas y actividades.
- Seguro opcional con cobertura de gastos de anulación.



- RUTA NORTE
- RUTA SUR
- CAMINO INGLÉS DE LA RÍA DE MUROS NOIA
- CAMINO DEL MAR DE AROUSA Y RÍO ULLA

○ Puerto Refugio



REAL CLUB NÁUTICO DE LA CORUÑA →

43° 22' 2" N, 8° 23' 6" W
Carta náutica: 412, 412A, 4122, 4123, 4126 IHM; 7598, 6665 SHOM; 87, 1111, 1094, 1110 SNC

Peirao Almirante Vierna
 A Coruña
 Tel.: 981 226 880
 marina@rcncoruna.com
 http://www.rcncoruna.com



- Entrás en la Ría de A Coruña o de O Burgo, con intenso tráfico marítimo industrial, comercial y de ocio. Los barcos deportivos se cruzan con grandes cargueros y cruceros que arriban a la ciudad. Nos recibe el histórico faro de la Torre de Hércules.
- **IMPRESINDIBLE.** Un recorrido por el **Paseo Marítimo** y los **Cantóns**, con sus galerías acristaladas. Visita a cualquiera de sus **museos científicos**. **Tapeo** por en el entorno de **María Pita** y acabar la noche en **Riazor** o **Santa Cristina**.
- **MUY CERCA,** la **Fraga de Cecebre**, inmortalizada en *El bosque animado*, de W. Fernández Flórez.

REAL CLUB NÁUTICO DE PORTOSÍN →

42° 45' 8" N, 8° 56' 6" W / 42° 36' 6" N, 8° 53' 3" W
Carta náutica: 415, 415A, 4151 IHM; 7597, 7655 SHOM; 87, 1756 SNC

Porto Deportivo Portosín, Porto do Son
 Tel.: 981 766 583
 Móvil: 625 445 083
 info@rcnportosin.com
 www.rcnportosin.com



- Entrás en la Ría de Muros Noia, entrada natural por mar a Santiago de Compostela, lo que valió a Noia su reconocimiento como *Portus Apostoli*. Hoy, Portosín recoge el testigo como llegada de peregrinos navegantes.
- **IMPRESINDIBLE.** El **Castro de Baroña**, mejor ejemplo de asentamiento prerromano costero. Inmensas playas como la de Agueira y las villas de **Portosín** y **Porto do Son**. Visita al **Marea**, **Museo da Memoria Mariñeira**.
- **MUY CERCA,** el núcleo histórico de **Noia** y sus singulares **laudas gremiales**.

CLUB NÁUTICO DEPORTIVO DE RIVEIRA →

42° 33' 26" N, 8° 58' 54" W
Carta náutica: 415, 415A, 4151 IHM; 7597, 7655 SHOM; 87, 1734, 1755, 1764 SNC

Porto Deportivo Ribeira
 Tel.: 981 874 739
 Móvil: 648 187 170
 secretariaclub@nauticoriveira.com
 http://www.nauticoriveira.com




- Entrás en la Ría de Arousa, bordeando la isla de Sálvora hacia Ribeira, o Riveira, el primer puerto del Barbanza, en la orilla norte. La mayor de las Rías Baixas para disfrutar de una navegación placentera.
- **IMPRESINDIBLE.** El **Parque Natural de Corrubedo**, con sus dunas, playa y lagunas. La villa marinera con su **puerto pesquero** y la **moderna lonja**. Megalitismo en el **dolmen de Axeitos**.
- **MUY CERCA,** el mirador de **A Curota**, que con buenos cielos permita divisar toda la costa de las Rías Baixas.

CLUB NÁUTICO DE BOIRO →

42° 36' 6" N, 8° 53' 3" W
Carta náutica: 41, 41B, 42 IHM; 7597, 7655 SHOM; 87, 1734, 1755, 1764 SNC

Enseada de Corbiño
 Cabo de Cruz, Boiro
 Tel.: 981 845 358
 Móvil: 622 884 846
 info@nauticoboiro.com
 www.marinacabodecruz.com



- Estás en el interior de la Ría de Arousa, muy próximo a las islas de Arousa y Cortegada, esta última en el P.N. de las Islas Atlánticas. Es tu punto de contacto con el **Camino de Santiago por la Ruta del Mar de Arousa y Río Ulla**.
- **IMPRESINDIBLE.** Día de playa en **Carrageiro** o aprovechar la múltiple oferta de turismo activo y deportivo. El **castro de Neixón** rodeado por el mar. **Noche** en la villa más 'marchosa' del Barbanza.
- **MUY CERCA,** villa de **Rianxo** y el **hórreo de Araño**, el más largo de Galicia.

CLUB NÁUTICO DE SAN VICENTE DO MAR →

42° 27' N, 08° 55' W
Carta náutica: 41, 4152, 4164, 41B, 42B, 415C IHM; 7597, 7596 SHOM; 87, 1764 SNC

Porto Pedras Negras
 San Vicente do Mar, O Grove
 Tel.: 986 738 325 / 986 738 430
 administracion@cnsvicente.org
 www.cnsvicente.org



- Atracas entre las Rías de Arousa y Pontevedra, en un puerto protegido del mar abierto. Estás en el centro del gran polo turístico de las Rías Baixas y con la impenable playa de A Lanzada al frente.
- **IMPRESINDIBLE.** El bullicio de **O Grove** y una mañana de playa en **A Lanzada**. Paseo por la isla de **A Toxa** y sesión de **bañerío o spa**, la oferta es amplia. **Crucero** en catamarán por la Ría.
- **MUY CERCA,** la villa histórica de **Cambados**, con el imponente **Pazo de Fefiñans**.

CLUB NÁUTICO DE PORTONOVO →

42° 23' 56" N, 8° 49' 37" W
Carta náutica: 41, 4152, 416A, 41B, 42B, 415C, 9251 IHM; 7597, 7596 SHOM; 87, 1732 SNC

Rafael Pico, 44.
 Portonovo, Sanxenxo
 Tel.: 986 723 266
 administracion@nauticoportonovo.com
 www.nauticoportonovo.com



- Estás en la Ría de Pontevedra, a buen seguro has divisado ya la isla de Ons y la pequeña Onceta, que la protegen del mar abierto. Con varios puertos deportivos, es un buen lugar de encuentro de aficionados al mar.
- **IMPRESINDIBLE.** **Turismo mariñeiro**, con visitas guiadas al puerto pesquero, mercado de abastos y otros enclaves de la villa tradicional. La **vida nocturna en Sanxenxo y Portonovo** es de las más concurridas del verano gallego.
- **MUY CERCA,** el monasterio de **Armenteira** y las **bodegas** del Salnés, donde probar un buen **albariño**.

REAL CLUB NÁUTICO DE SANXENXO →

42° 23' 57" N, 8° 48' 19" W
Carta náutica: 41, 4152, 416A, 41B, 42B, 415C, 9251 IHM; 7597, 7596 SHOM; 87, 1732 SNC

Augusto González Besada, 20
 Sanxenxo
 Tel.: 986 803 400
 info@rcnsanxenxo.com
 www.rcnsanxenxo.com



- Estás en la Ría de Pontevedra, al fondo la isla de Tambo, la Escuela Naval Militar de Marín y la ciudad de Pontevedra. En la travesía, sorteas los polígonos de bateas, que evocan la riqueza de estas aguas.
- **IMPRESINDIBLE.** **Playa urbana de Silgar**, o cualquiera de las muchas que hay cerca. Múltiples opciones de **turismo activo**, en tierra y en el mar.
- **MUY CERCA,** el hermoso puerto de **Combarro**, con su concentración de **hórreos** frente al mar y la monumental ciudad de **Pontevedra**.

REAL CLUB NÁUTICO DE RODEIRA →

42° 15' 38" N, 8° 46' 48" W
Carta náutica: 41, 416B, 4162 IHM; 7597, 7596, 7595 SHOM; 87, 1730, 1731 SNC

Porto Deportivo Cangas do Morrazo
 Tel.: 986 304 246
 portodeportivo@nauticorodeira.com
 www.nauticorodeira.com



- Estás en la Ría de Vigo. La ribera norte de O Morrazo, nos deja una bella estampa nocturna de la ciudad que da nombre a la ría mientras disfrutamos de la tranquilidad y el encanto de los pueblos marineros.
- **IMPRESINDIBLE.** La **villa marinera** y visita vespertina al **Cabo Home** y **Costa da Vela**, con foto, de camino, ante el **cruceiro de O Hío**. **Liméns**, **Nerga** ou **Barra** son las playas más buscadas por los habitantes de la ría.
- **MUY CERCA,** la ensenada de San Simón y los **jardines del Castillo de Soutomaior**.

REAL CLUB NÁUTICO DE VIGO →

42° 15' 27" N, 9° 16' 30" W
Carta Náutica: 416, 416*, 416B IHM 7597, 7596, 7595 SHOM; 87, 1730, 1731 SNC

As Avenidas
 Vigo
 Tel.: 986 449 694
 info@puertodeportivovigo.com
 www.rcnauticovigo.com



- Estás en la Ría de Vigo, con su icónico puente de Rande y, tras él la ensenada con la Isla de San Simón. Tráfico de pesqueros, mercantes, cruceros, *bateiros*, transporte de Ría y aficionados al mar. Protegiendo la Ría, las Islas Cies.
- **IMPRESINDIBLE.** El **Casco Vello**, con una subida a **O Castro** para contemplar la Ría. La **zona portuaria** y sus proximidades, hasta la **Rúa Príncipe** muestra la arquitectura modernista y concentra una buena oferta gastronómica, comercial y de ocio nocturno.
- **MUY CERCA,** las islas **Cies** merecen una escapada.

MONTE REAL CLUB DE YATES DE BAYONA →

42° 7' 20" N, 08° 50' 40" W
Carta Náutica: 925, 924 y 9241

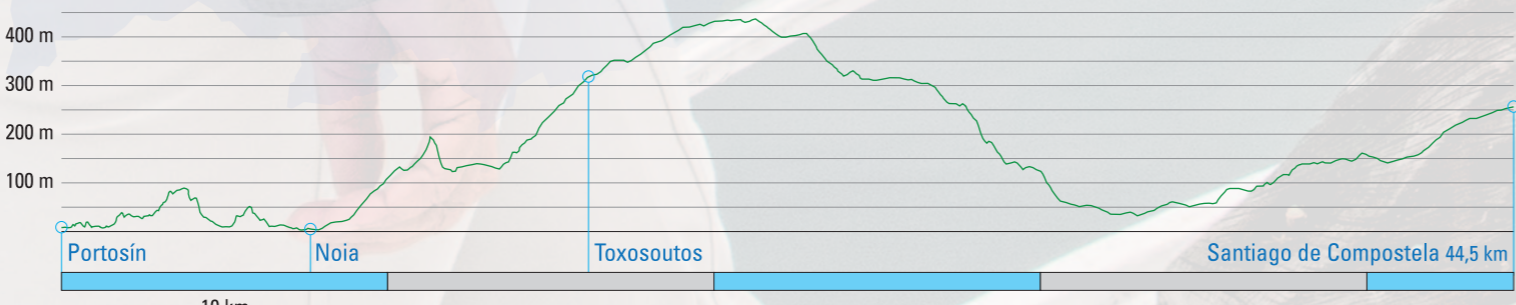
Recinto do Parador Baiona
 Baiona
 Tel.: 986 385 000
 secretaria@mrcyb.com
 www.mrcyb.es



- Estás en la boca de la Ría de Vigo, en la bahía a la que arribó La Pinta, la primera de las naves de Colón que regresó a Europa. Siglos después es enclave fundamental del turismo náutico de Galicia.
- **IMPRESINDIBLE.** La fortaleza de **Monterreal** y a **La Pinta**, recreación de la nave original. Baiona con su **casco antiguo**, su paseo marítimo y oferta de **shopping**. Regatas y **actividades náuticas** en temporada.
- **MUY CERCA,** el Castro de **Santa Trega** en A Guarda y, de camino, el monasterio de **Oia**, al borde del mar.

DE PORTOSÍN A SANTIAGO.
Sobre las huellas del Camino Inglés de la Ría de Muros-Noia

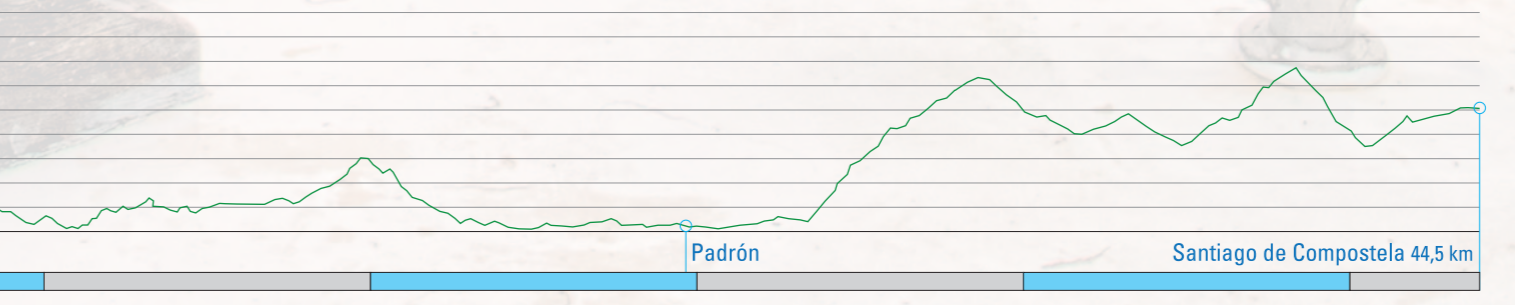
R.C.N. Portosín - Catedral de Santiago: 44,5 Km



- Las gentes de esta tierra luchan por recuperar este histórico camino. Noia, antiguamente dependiente del Arzobispado de Santiago, era el *Portus Apostoli*, el puerto de Compostela. De él hay muchas noticias, pues se sabe que desde antiguo los peregrinos desembarcaban en diversos puertos de la Ría o que existían hospitales para acogerlos, así como ordenanzas para garantizar sus derechos.
- Desde **Portosín**, que recoge el testigo del *Portus Apostoli*, pasamos por la villa de **Noia**, con sus peculiares **laudas gremiales** que identifican la profesión del fallecido. Más adelante, **Toxosoutos** es un bello paraje que alberga los restos del viejo monasterio. Son buenas excusas para hacer un alto **Santa María de Urdile** o, ya en **Bertamiráns**, las riberas del Sar en el **Val de Amaia**, y llegamos a Compostela.

RUTA DEL MAR DE AROUSA Y RÍO ULLA.
Siguiendo al Apóstol

C.N. Boiro (en Cabo de Cruz) - Catedral de Santiago: 54,0 Km



- Según la tradición es la ruta de la *Traslatio*: por aquí fue transportado el cuerpo del Apóstol, llegado desde el puerto de Jaffa, en Palestina tras su martirio. El propio Códice Calixtino hace referencia a ello y, para conmemorarlo, cada verano se realiza una procesión marítimo-fluvial que, desde los puertos de la Ría de Arousa, remonta el río Ulla hasta Padrón.
- En la propia Ría de Arousa, nos tienta la belleza de sus islas (**Ons**, **Sálvora**, **A Toxa** y **Arousa**) así como la entrada en el río Ulla por las **Torres de Oeste**, en **Catoira**. Nosotros atracamos en **Cabo de Cruz**, y pasamos por **Boiro** y dos núcleos de gran valor, como **Rianxo** y **Padrón**. Es la tierra del maíz, que alberga varios de los **hórreos** más destacados de Galicia. Desde **O Milladoiro** observamos ya Compostela.

SANTIAGO DE COMPOSTELA.
Los últimos pasos

- Estamos ya en la ciudad. Nuestro primer deseo es llegar a la **Catedral**, impresionante desde la **Praza do Obradoiro**, a la que llegamos por el sur, quizás encontrándonos de frente con la marea de peregrinos que llega desde otras rutas. Visita y ritos obligados en la **Catedral**, con el **Botafumeiro**, **Museo**, los **tejados visitables**. Esplendor de Románico y Barroco y aires de misticismo en cada rincón.
- Estamos en una ciudad Patrimonio Mundial. Las maravillas se van abriendo a nuestro paso. Elegimos entre los grandes conventos y monasterios (**Anteallares**, **San Martiño Pinario**), innumerables iglesias, la nueva arquitectura, **las plazas (Quintana, Praterías)**, museos o los edificios de la Universidad, como el **Colegio Fonseca**.
- Santiago se vive también en el tapeo, en la noche animada por los estudiantes o en las nuevas propuestas, como la **Cidade da Cultura**.